

34.2 Η Μακεδονία

Θέση - Όρια

Η Μακεδονία καλύπτει το μεγαλύτερο μέρος της Βόρειας Ελλάδας.

Συνορεύει :

Δυτικά με την Αλβανία και ένα μέρος της με την Ήπειρο.

Βόρεια με τη Βόρεια Μακεδονία και τη Βουλγαρία.

Ανατολικά με τη Θράκη.

Νότια με τη Θεσσαλία και βρέχεται από το Αιγαίο Πέλαγος.

Κατακόρυφος διαμελισμός

Το έδαφος της Μακεδονίας είναι ορεινό στα **Δυτικά**, καθώς διασχίζεται από την οροσειρά της Πίνδου, (**Βέρνο, Βαρνούντας, Βόρας, Βέρμιο, Βασιλίτσα, Σμόλικας, Πάικο, Τζένα, Πιέρια όρη, Όλυμπος**) ενώ στα **Κεντρικά** και τα **Ανατολικά** έχει μεγάλες πεδιάδες (**Πεδιάδα Κεντρικής Μακεδονίας ή Πεδιάδα Θεσσαλονίκης - Γιαννιτσών, Πεδιάδα των Σερρών και Πεδιάδα Καβάλας - Δράμας**) και χαμηλότερα βουνά (**Παγγαίο, Όρβηλος, Φαλακρό, Κρούσια όρη, όρη Κερδύλλια, Χολομώντας, Κερκίνη** ή Μπέλες, οροσειρά της Ροδόπης).

Ανάμεσα στον Όλυμπο (νομός Πιερίας) και την Όσσα (Θεσσαλία, Νομός Λάρισας) βρίσκεται η πανέμορφη **κοιλιάδα των Τεμπών**.

Ο παρακάτω πίνακας (προέρχεται από τη [wikipedia](https://www.wikipedia.org)) δείχνει τα ψηλότερα βουνά της Μακεδονίας :

Βουνό	Υψόμετρο	Τοποθεσία
Όλυμπος	2917	Θεσσαλία, Κεντρική Μακεδονία (Λάρισα, Πιερία)
Σμόλικας	2637	Βόρεια Πίνδος (Ιωάννινα, Γρεβενά)

Βουνό	Υψόμετρο	Τοποθεσία
Βόρας (Καϊμάκ Τσαλάν)	2524	Κεντρική Μακεδονία (Πέλλα , Βόρεια Μακεδονία)
Γράμμος	2520	Δυτική Μακεδονία (Καστοριά , Ιωάννινα, Αλβανία)
Βαρνούντας (Περιστέρι)	2334	Δυτική Μακεδονία (Φλώρινα , Βόρεια Μακεδονία)
Βασιλίτσα	2249	Δυτική Μακεδονία (Γρεβενά , Ιωάννινα)
Φαλακρό (Μποζ Νταγ)	2230	Ανατολική Μακεδονία (Δράμα)
Όρβηλος	2212	Ανατολική Μακεδονία (Δράμα , Σέρρες , Βουλγαρία)
Πιέρια (Φλάμπουρο)	2190	Κεντρική Μακεδονία (Πιερία , Κοζάνη)
Τζένα	2182	Κεντρική Μακεδονία (Πέλλα)
Λύγκος (κορυφή Αυγό)	2177	Δυτική Μακεδονία (Γρεβενά , Ιωάννινα)
Ζυγός (Μαυροβούνι)	2159	Δυτική Μακεδονία (Γρεβενά , Ιωάννινα)
Βέρνο (Βίτσι)	2128	Δυτική Μακεδονία (Φλώρινα , Καστοριά)
Βέρμιο	2052	Κεντρική Μακεδονία (Ημαθία)
Άθως	2033	Κεντρική Μακεδονία (Χαλκιδική)
Κερκίνη (Μπέλες)	2031	Κεντρική Μακεδονία (Κιλκίς , Σέρρες , Βουλγαρία)
Μενοίκιο	1963	Μακεδονία (Σέρρες , Δράμα)
Παγγαίο	1956	Ανατολική Μακεδονία (Καβάλα)
Φρακτό	1953	Δυτική Ροδόπη, Ανατολική Μακεδονία (Δράμα , Βουλγαρία)
Όρη Βροντούς	1849	Μακεδονία (Σέρρες , Δράμα)

Ανάμεσα στα όρη και τις οροσειρές ρέουν μεγάλα ποτάμια, όπως ο **Αλιάκμονας** (το μεγαλύτερο σε μήκος ποτάμι της Ελλάδας, που ρέει εξ ολοκλήρου μέσα στη χώρα), ο **Αξιός**, ο **Λουδίας**, ο **Γαλλικός**, ο **Στρυμόνας** και ο **Νέστος**. Ο ποταμός Νέστος αποτελεί και το φυσικό σύνορο μεταξύ της Μακεδονίας και της Θράκης.

Στη Μακεδονία βρίσκονται και αρκετές **λίμνες** : Η **Μεγάλη Πρέσπα** (ανήκει σε Ελλάδα, Αλβανία και Βόρεια Μακεδονία), η **Μικρή Πρέσπα** (ανήκει σε Ελλάδα και Αλβανία), η **Βεγορίτιδα**, η **Ορεσιτιάδα** (ή λίμνη της Καστοριάς), η **Κορώνεια** (ή λίμνη του Λαγκαδά ή λίμνη του Αγίου Βασιλείου), η **Δοϊράνη**, η **Κερκίνη** και η **Βόλβη**.

Οριζόντιος Διαμελισμός

Οι ακτές της Μακεδονίας δημιουργούν μια μεγάλη χερσόνησο, τη **χερσόνησο της Χαλκιδικής**, η οποία καταλήγει σε τρεις ακόμα, τη **χερσόνησο της Κασσάνδρας**, τη **χερσόνησο Σιθωνία**, και τη **χερσόνησο του Αγίου Όρους** ή χερσόνησο του Άθω.

Στη Μακεδονία θα βρούμε και μεγάλους κόλπους που δημιουργούνται εξαιτίας των χερσονήσων : **Θερμαϊκός Κόλπος** ή κόλπος της Θεσσαλονίκης, **Τορωναίος κόλπος** ή κόλπος της Κασσάνδρας, **Σιγγιτικός κόλπος**, ο **Κόλπος του Αγίου Όρους** και **Στρυμονικός κόλπος**.





Στο γεωγραφικό διαμέρισμα της Μακεδονίας ανήκει και το νησί **Θάσος** με ψηλότερη κορυφή το Υψάριο όρος (1203 μ.).

Διοικητική διαίρεση

Η Μακεδονία διοικητικά χωρίζεται στην **Περιφέρεια της Δυτικής Μακεδονίας** με έδρα την **Κοζάνη** και την **Περιφέρεια της Κεντρικής Μακεδονίας** με έδρα τη **Θεσσαλονίκη**, ενώ δύο νομοί της (**Νομός Δράμας** και **Νομός Καβάλας**) ανήκουν στην **Περιφέρεια Ανατολικής Μακεδονίας και Θράκης** (έδρα η Κομοτηνή).

Περιφέρεια Δυτικής Μακεδονίας



Περιφέρεια Δυτικής Μακεδονίας : **Νομός Φλώρινας** με πρωτεύουσα τη **Φλώρινα**, **Νομός Καστοριάς** με πρωτεύουσα την **Καστοριά**, **Νομός Κοζάνης** με πρωτεύουσα την **Κοζάνη**, **Νομός Γρεβενών** με πρωτεύουσα τα **Γρεβενά**.





Νομός	Πρωτεύουσα	Άλλες πόλεις	Χάρτης
<p>Περιφέρεια Δυτικής Μακεδονίας</p>	<p>Κοζάνη</p>		
<p>Γρεβενών</p>	<p>Γρεβενά</p>		
<p>Καστοριάς</p>	<p>Καστοριά</p>	<p>Άργος Ορεστικό</p>	
<p>Κοζάνης</p>	<p>Κοζάνη</p>	<p>Πτολεμαΐδα, Σιάτιστα, Βελβενδό</p>	


Φλώρινας	Φλώρινα	Αμύνταιο	
----------	---------	----------	---

Περιφέρεια Κεντρικής Μακεδονίας

Περιφέρεια Κεντρικής Μακεδονίας : **Νομός Πέλλας** με πρωτεύουσα την **Έδεσσα**, **Νομός Ημαθίας** με πρωτεύουσα τη **Βέροια**, **Νομός Πιερίας** με πρωτεύουσα την **Κατερίνη**, **Νομός Θεσσαλονίκης** με πρωτεύουσα τη **Θεσσαλονίκη**, **Νομός Χαλκιδικής** με πρωτεύουσα τον **Πολύγυρο**, **Νομός Σερρών** με πρωτεύουσα τις **Σέρρες**, **Νομός Κιλκίς** με πρωτεύουσα το **Κιλκίς**.

Νομός	Πρωτεύουσα	Άλλες πόλεις	Χάρτης
Ημαθίας	Βέροια	Νάουσα	
Θεσσαλονίκης	Θεσσαλονίκη	Λαγκαδάς	

Κιλκίς	Κιλκίς	Πολύκαστρο	
Πέλλας	Έδεσσα	Αριδαία, Γιαννιτσά	
Πιερίας	Κατερίνη	Λιτόχωρο	
Σερρών	Σέρρες	Νιγρίτα, Σιδηρόκαστρο	

Χαλκιδικής	Πολύγυρος	Αρναία	
------------	-----------	--------	--

Οι νομοί Δράμας και Καβάλας γεωγραφικά ανήκουν στη Μακεδονία, διοικητικά όμως ανήκουν στην Περιφέρεια Ανατολικής Μακεδονίας και Θράκης.

Το **Άγιο Όρος** αποτελεί **αυτοδιοίκητη περιοχή** με έδρα τις **Καρυές**.

Σπουδαίοι αρχαιολογικοί χώροι της Μακεδονίας είναι η **Βεργίνα** (οι αρχαίες Αιγές, πρωτεύουσα των Μακεδόνων) η **Πέλλα** (πρωτεύουσα μετά τις Αιγές), το **Δίον** (η ιερή πόλη των Μακεδόνων), οι **Φίλιπποι** (η αρχαία πόλη λέγονταν Κρηνίδες, μετονομάστηκε όμως σε Φιλίππους από τον Φίλιππο Β΄. Εδώ ιδρύθηκε από τον απόστολο Παύλο η πρώτη χριστιανική Εκκλησία στην Ευρώπη), η **Αμφίπολη** (είναι γνωστή ιδιαίτερα από τον πελοποννησιακό πόλεμο όπου οι Σπαρτιάτες με αρχηγό τον Βρασίδα νίκησαν τους Αθηναίους του Κλέωνα) και βέβαια η **Θεσσαλονίκη**.